PLANIMETRIA CATASTALE
SCALA 1:1.000

3

PLANIMETRIA CATASTALE
SCALA 1:1.000

4

FSC Fondo per lo Sviluppo e la Coesione
Piano Sviluppo Coesione
MINISTERO DELLA TRANSIZIONE ECOLOGICA
Autorità di Gestione del Fondo Sviluppo e Coesione - Programma Ambiente
C.C.A.M

Programmazione FSC 2014-2020
Piano Operativo Ambiente

REGIONE PIEMONTE

CONSORZIO DEI COMUNI PER
L'ACQUEDOTTO DEL MONFERRATO

Sede Legale e Direzione in Via Ferraris, 3
14036 Moncalvo (AT)

SOSTITUZIONE CON POTENZIAMENTO "RAMO ASTI - 1° LOTTO -
DA S.P. 590 KM 40+610 (COMUNE DI ROBELLA - AT)
A LOC. VALLERA (COMUNE DI CUNICO - AT)
CUP E66E17000040006

PROGETTO ESECUTIVO

COROGRAFIA E TRACCIATO PLANIMETRICO DELLE CONDOTTE

Il Progettista
Ing. Tullio Boggero

TAVOLA 2 DI 2

20.999.01.12	UFFICIO TECNICO	1:1000	00	novembre	22	Geom. G. Szabo	Ing. T. Boggero	
Codifica	Unità Emittente	Scala	Rev.	m.	a	Esecutore	Resp.Unità	

Il presente elaborato è di proprietà esclusiva - il Consorzio Vietane - proprietà e tenere a legge

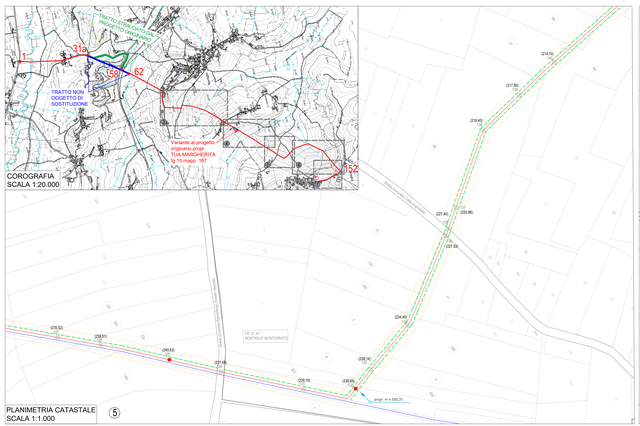

COROGRAFIA
SCALA 1:20.000

PLANIMETRIA CATASTALE
SCALA 1:1.000

5

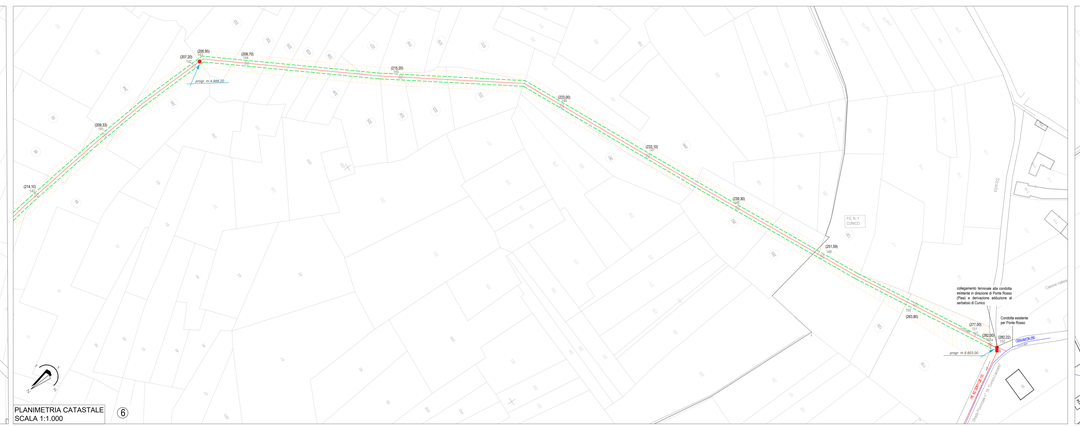

PLANIMETRIA CATASTALE
SCALA 1:1.000

6

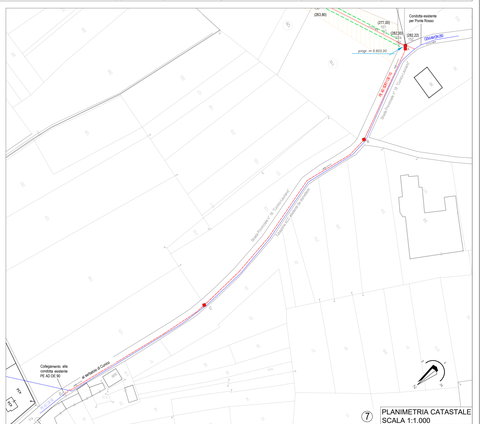

PLANIMETRIA CATASTALE
SCALA 1:1.000

7